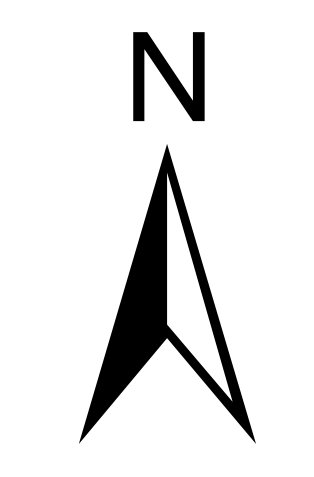
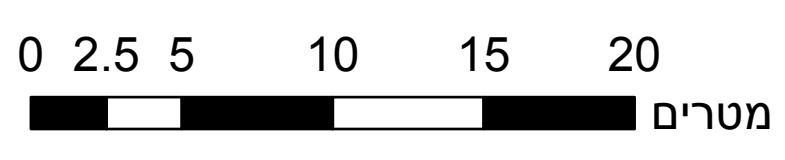


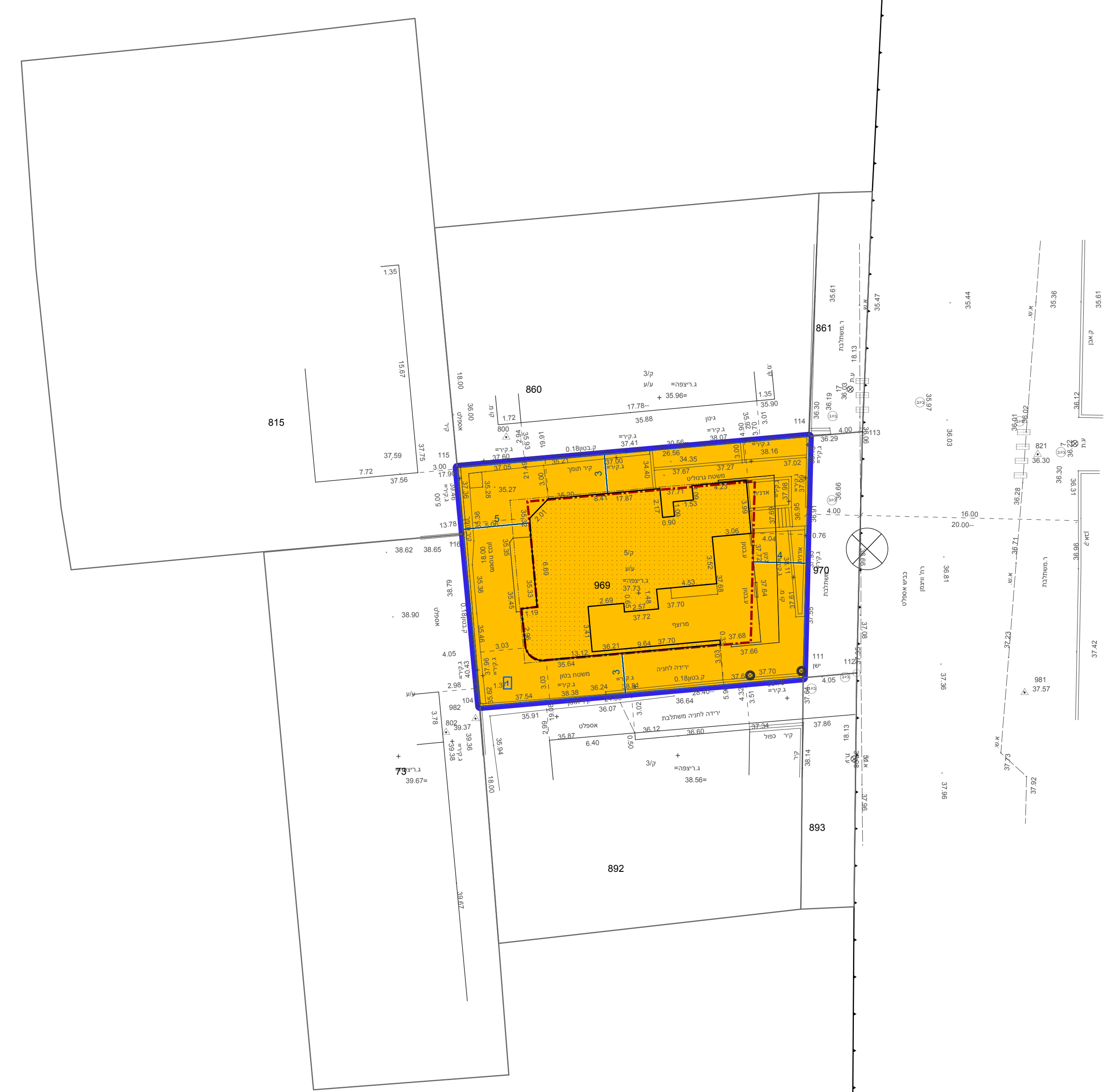
181950 181975 182000 182025 182050 182075 182100 182125 182150



181950 181975 182000 182025 182050 182075 182100 182125 182150



שטח 6154



חוק התכנון והבנייה, התשכ"ה - 1965

תכנית מפורטת

מס' 503-0431601

וייצמן 48 גבעתיים

תשריט מצב מוצע גיליון 1 מתוך 1

מחוז	תל-אביב
מרחב תכנון מקומי	גבעתיים
רשות מקומית	גבעתיים
ישוב	גבעתיים
תכנית בסמכות	מקומית
איחוד וחלוקה	ללא איחוד וחלוקה
היתרים או הרשאות	תכנית שמטוחה ניתן להוציא היתרים או הרשאות
מונה תדפיס התשריט	4
מועד הפקדה	19/06/2016
שטח התכנית	0.46 דונם קנה מידה 1:250

אישורים

משות*	זהבה רונברג תאגיד
מגיש התכנית	זיהבה רונברג תאגיד
עורך ראשי	זיהבה רונברג תאגיד
יזם	זיהבה רונברג תאגיד

בעלים	עדה אגלוקה אורן תאגיד
בעלים	צבי חיים אגלוקה אורן תאגיד
בעלים	עסרה אלבז תאגיד
בעלים	חשה אורי בראון תאגיד
בעלים	מיטל בראון שחר תאגיד
בעלים	רות ברנר תאגיד
בעלים	אירית דולברג תאגיד
בעלים	אילנה דנקר תאגיד
בעלים	צבי הופמן תאגיד
בעלים	שיפורה הופמן תאגיד
בעלים	אלינור אידה מור תאגיד

שמות*

בעלים	עדה אגלוקה אורן תאגיד
בעלים	צבי חיים אגלוקה אורן תאגיד
בעלים	עסרה אלבז תאגיד
בעלים	חשה אורי בראון תאגיד
בעלים	מיטל בראון שחר תאגיד
בעלים	רות ברנר תאגיד
בעלים	אירית דולברג תאגיד
בעלים	אילנה דנקר תאגיד
בעלים	צבי הופמן תאגיד
בעלים	שיפורה הופמן תאגיד
בעלים	אלינור אידה מור תאגיד

מספר גוש	6154
חלק/כל הגוש	חלק 969
מספר חלקות	מספר חלקות בשלמותן
מספר חלקות	בחלקות

שם המודד	שם המודד
מספר רישון	מספר רישון
חתימה	חתימה
תאריך	תאריך

הרשימה המלאה מפורטת בהכרזות התכנית / בהודעה שפורסמה בעיתונות וברשומות הרני מעזיר בואת כי המפה הטופוגרפית/המצבית המהווה רקע לתכנית זו, נערכה על ידי ביום 07.04.2016, והיא הונחה לפי הוראות נוהל מא"ת ובהתאם להוראות החוק ולתקנות המודדים שבתוקף. דיוק הקו הכחול והקדסטר: מדידה אנליטית מלאה ברמת תצ"ר 408

מקרא

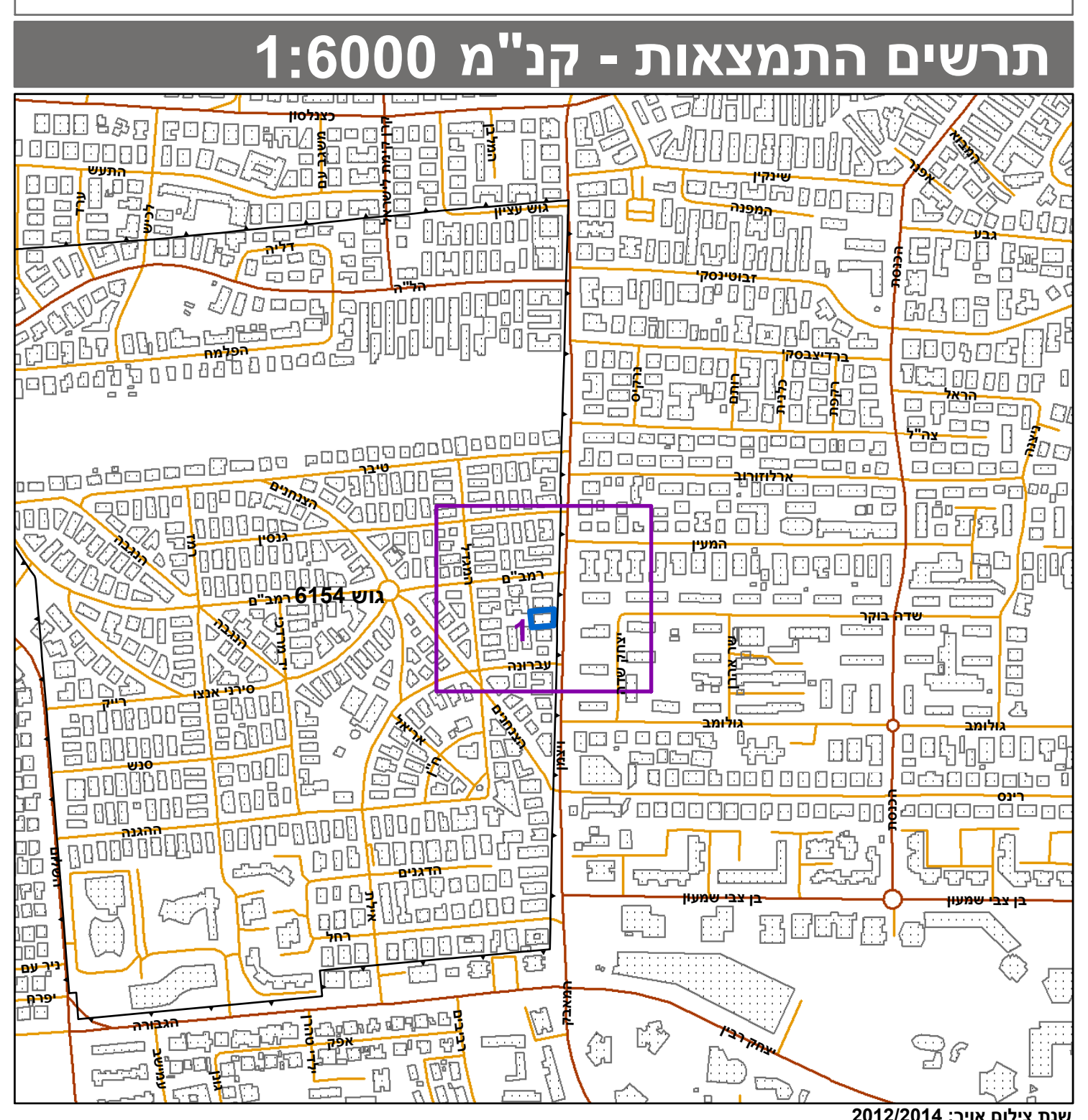
מגורים ב: קו-בנין: מידות:

מספר תשריט: 503-0431601-1
מועד הפקדה: 19/06/2016
שטח התכנית: 0.46 דונם

מקרא מפת מדידה

מקרא

- מבנה
- צריף/סככה/התממה
- אפלט
- אבן שפה
- דור עפר
- גדר תיל ו רשת
- גדר אבן/קיר
- גדר אבן קיר אבן/ גדרו בסו
- שפת ואדי
- מדרון עניונו שיפוע פבני
- עץ
- נקודת גובה אופיינית
- ש גובה משני (0.5, 1.0, 2.5 מ' נל)
- קו גובה ראשי (0.5, 1.0, 2.5 מ' נל)



96825

12/2016